



TALUMISKOHUSTUSEGA ALA ASENDIPLAAN
lisaku metskond 80, Kauksi küla, Alutaguse vald, Ida-Viru maakond
Katastriüksuse nr: 22401:004:0712; Registriosa: 14652650



X= 6544450
Y= 686200

lisaku metskond 74
22401:004:0490



Leht 1/2

M 1:625/A3

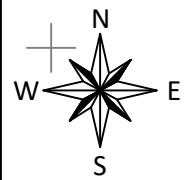
TINGMÄRGID

- 2W2 Projektteeritud 24kV maakaablid
- 1W1 Projektteeritud 0,4kV maakaabel
- Projektteeritud komplektalajaam
- Projektteeritud liitumiskilp
- Kinnistu piir
- Talumiskohustuse ala

- 1) Kaitsevöönd maakaabelliini korral on 1 m äärmisest kaablist.
- 2) Kaitsevöönd alajaama korral on 2 m alajaama välisseinast igas suunas.
- 3) Kaitsevöönd liitumiskilbi korral on 2 m kilbi välisseinast igas suunas.
- 4) Talumiskohustusega ala suurus on ca 571 m².
- 5) Projektteeritud trassi pikkus ca 264 m.

Koostas: Tõnis Liiber
Stromtec OÜ projekteerija

TALUMISKOHUSTUSEGA ALA ASENDIPLAAN
Iisaku metskond 80, Kauksi küla, Alutaguse vald, Ida-Viru maakond
Katastriüksuse nr: 22401:004:0712; Registrios: 14652650



X= 6544000
Y= 686450

Iisaku metskond 80
22401:004:0712

Vilka
22401:004:0072

Leht 2/2

M 1:625/A3

TINGMÄRGID

- 1W1 Projekteeritud 0,4kV maakaabel
- Projekteeritud liitumiskilp
- Kinnistu piir
- Talumiskohustuse ala

- 1) Kaitsevöönd maakaabelliini korral on 1 m äärmisest kaablist.
- 2) Kaitsevöönd liitumiskilbi korral on 2 m kilbi välisseinast igas suunas.
- 3) Talumiskohustusega ala suurus on ca 290 m².
- 4) Projekteeritud trassi pikkus ca 135 m.

Koostas: Tõnis Liiber
Stromtec OÜ projekteerija